

KARTOGRAFSKI PRIKAZ 3:

UVJETI KORIŠTENJA, UREĐENJA I ZAŠTITE PROSTORA

3e. PODRUČJA POSEBNIH OGRANIČENJA U KORIŠTENJU

TUMAČ ZNAKOVLJA










GRANICE

- DRŽAVNA GRANICA
 ŽUPANIJSKA GRANICA
 OPĆINSKA/ GRADSKA GRANICA

GEOLOŠKI POTENCIJALI

- ### Arhitektonsko građevni kamen
- | | |
|---|-----------------------|
|  | KOMPAKTNI PJEŠČENJACI |
|  | GORNJOKREDNI VAPNENC |
|  | LITHIOTIS VAPNENCI |
|  | VAPNENCI DOGERA |
|  | VAPNENCI MALMA |




Tehničko građevni kamer

- | | |
|---|-------------------------------------|
|  | OSOBITO VRIJEDNA MINERALNA SIROVINA |
|  | SIPAR |
|  | DOLOMITI JURE |
|  | DOLOMITI KREDE |
|  | DOLOMITI TRIJASA |
|  | VAPNENCI I DOLOMITI KREDE |
|  | VAPNENCI JURE |
|  | VAPNENCI KREDE |
|  | VAPNENCI PALEOGENA |

Građevni pijesak i šljunak

- Legenda:**
- HOLOCENSKE NASLAGE
 - LESNE NASLAGE
 - IZ MORA
- Postalo:**
- PELOIDI (LJEKOVITO BLATNOST)
 - BARITNA ORUDNJENJA
 - FLIŠKE NASLAGE
 - BEZ GEOLOŠKOG POTECA

Ostal

-  PELOIDI (LJEKOVITO BLATO)
 BARITNA ORUDNJENJA
 FLIŠKE NASLAGE
 BEZ GEOLOŠKOG POTENCIJA



PROSTORNI PLAN PRIMORSKO-GORANSKE ŽUPANIJE II. NACRT KONAČNOG PRIJEDLOGA PLANA

II. NACRT KONAČNOG PRIJEDLOGA PLANA

3. UVJETI KORIŠTENJA, UREĐENJA I ZAŠTITE PROSTORA

3e. PODRUČJA POSEBNIH OGRANIČENJA U KORIŠTENJU

[illegible]